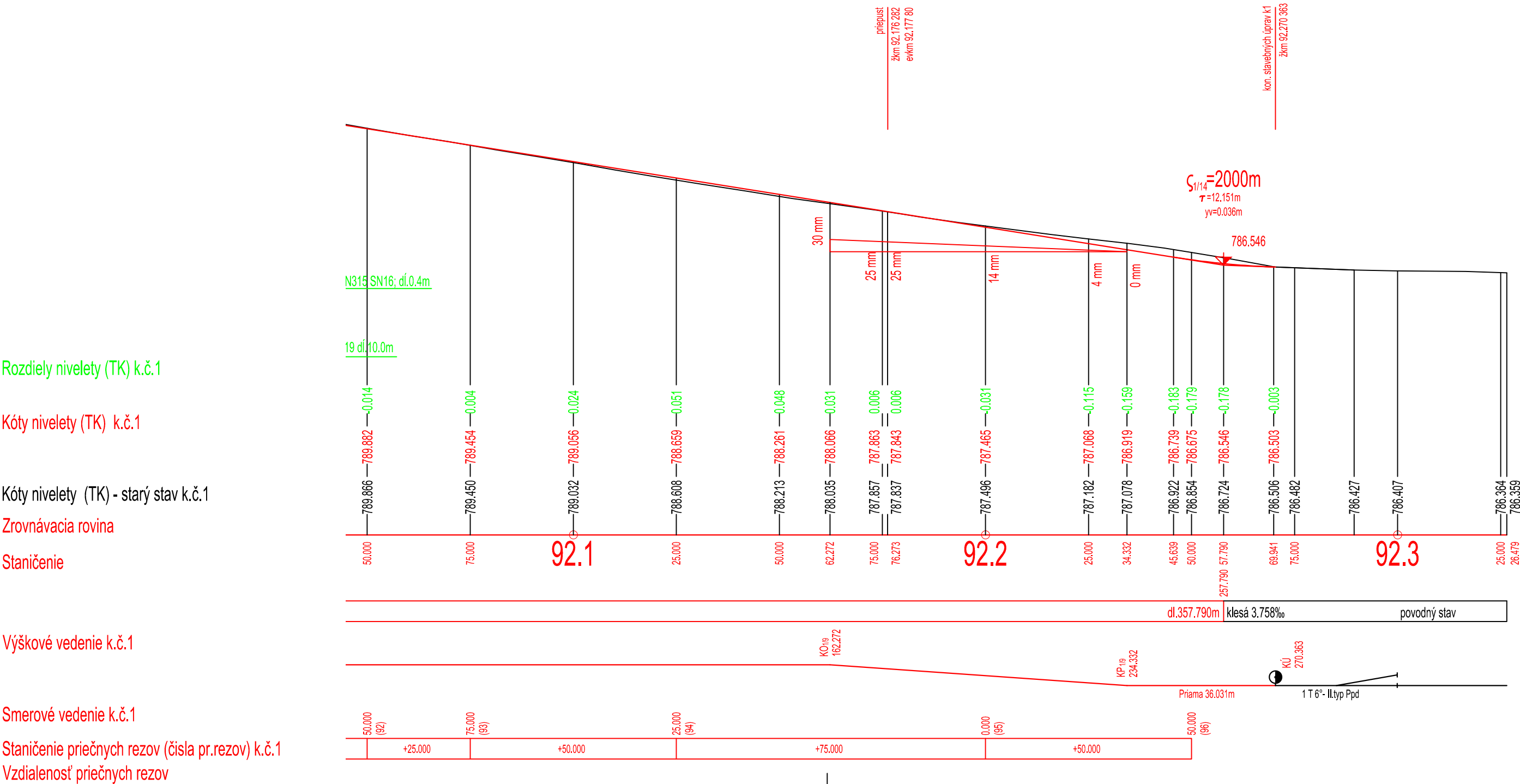


Druh pozemku	Zastavaná plocha a nádvorie/ Ostatná plocha
Katastrálne územie	Telgárt a Šumiac
Okres	Brezno

Pozdĺžny profil koľaje č. 1



Súvisiace objekty

Niveleta (TK) k.č.1



Súradnicový systém: JTSK  
Výškový systém: Balt po vyrovnaní

				Číslo súpravy
Č. zmeny	Zdôvodnenie zmeny	Dátum	Podpis	

Objednávateľ	 <b>Železnice Slovenskej republiky</b> 813 61 BRATISLAVA, KLEMENSOVA 8	Generálny projektant	 Valbek&Prodex, spol. s r.o., Rusovská cesta 16, 851 01 Bratislava
Číslo stavby	A17096	Číslo zákazky	19KE11003
		Archívne číslo	19KE11003-DSPRS

Stavba		<div>ValbekProdex</div> <div>Valbek&amp;Prodex, spol. s r.o. Rusovská cesta 16, 851 01 Bratislava Stredisko Košice. ul. Rozvojová 2. 040 11 Košice</div>	
<div>Margecany - Červená Skala.</div> <div>KRŽŽ km 87.437 - 92.272. dl. 4.835 km</div>			
Hlavný inžinier projektu Ing. Marek Popik 	Zodpovedný projektant PS/SO Ing. Rastislav Tomko 	Navrhov. vypracoval Ing. Michal Stacho 	Kontroloval Ing. Jaroslav Luterán 
Počet listov 3x44	Mierka 1:1000/100	Stupeň PD DSPRS	Dátum 08.2020
Objekt / súbor  SO 01 Železničný zvršok SO 02 Železničný spodok			Číslo zákazky 19KE11003
			Arch. číslo 19KE11003-DSPRS
			Časť dokumentácie E
Názov prílohy Pozdĺžny profil koľaje č.1. časť 4	Číslo prílohy 3.4		